



АДМИНИСТРАЦИЯ ГОРОДА ТОМСКА

ПОСТАНОВЛЕНИЕ

12.03.2013

№ 469-з

Томск

О разработке документации по планировке территории: проекта планировки территории и проекта межевания территории, ограниченной ул. Красноармейская, пр. Кирова, пр. Комсомольский, ул. Герцена в границах городской черты

Руководствуясь ст. 41, 42, 43, 45, 46 Градостроительного кодекса РФ от 29.12.2004 № 190-ФЗ,

ПОСТАНОВЛЯЮ:

1. Департаменту архитектуры и градостроительства администрации Города Томска (В.И. Коренев) организовать разработку документации по планировке территории: проекта планировки территории и проекта межевания территории, ограниченной ул. Красноармейская, пр. Кирова, пр. Комсомольский, ул. Герцена в границах городской черты площадью 72,778 га, согласно приложению.
2. Комитету по общим вопросам администрации Города Томска (О.Н. Берлина) в течение семи дней со дня принятия настоящего постановления опубликовать его в порядке, установленном для официального опубликования муниципальных правовых актов.
3. Комитету по общим вопросам администрации Города Томска (О.Н. Берлина) совместно с комитетом геоинформационного обеспечения департамента архитектуры и градостроительства администрации Города Томска (С.В. Сидоренко) в течение семи дней со дня принятия настоящего постановления опубликовать его на официальном портале муниципального образования «Город Томск».
4. Со дня опубликования настоящего постановления уполномоченным лицам департамента архитектуры и градостроительства администрации Города Томска обеспечить прием предложений физических и юридических лиц о порядке, сроках подготовки и содержании документации по планировке территории.
5. Контроль исполнения настоящего постановления возложить на первого заместителя Мэра Города Томска Е.В. Паршуту.

Мэр Города Томска Н.А. Николайчук

О.В. Терещенко
52 80 09

Схема расположения территории на топографическом плане М 1:5000









Ситуационная схема



Приложение к постановлению администрации Города Томска от 12.03.2013 № 469-3

Территория площадью 72,778 га

<p>АДМИНИСТРАЦИЯ ГОРОДА ТОМСКА ДЕПАРТАМЕНТ АРХИТЕКТУРЫ И ГРАДОСТРОИТЕЛЬСТВА</p> <p>Топографический план с показом территории для разработки проекта планировки и проекта межевания ограниченной ул. Красноармейская, пр. Кирова, пр. Комсомольский, ул. Ерлена</p>		
Начальник департамента,		Корнев В.И.
Заместитель начальника департамента		Каспарович А.А.
Председатель комитета градостроительства		
Начальник отдела градостроительного развития		Мухачева И.В.
Нач. отдела транспортной, инженерной инфраструктуры и изысканий		Зиновьев В.М.
Архитектор		Терещенко О.В.