











Условные обозначения:

-  Границы существующего элемента планировочной структуры (квартал)
-  Границы планируемого элемента планировочной структуры (квартал)
-  Существующие (ранее установленные в соответствии с законодательством Российской Федерации) красные линии
-  Устанавливаемые красные линии границы территорий общего пользования с указанием номеров характерных точек устанавливаемых красных линий, в том числе точек начала и окончания красных линий, точек изменения описания красных линий
-  Отменяемые красные линии
-  Зона планируемого размещения многоэтажного жилого дома, подземной автостоянки
-  Зона планируемого размещения объектов для предоставления коммунальных услуг
-  Территория общего пользования
-  Зона существующего размещения жилой застройки
-  Зона существующего размещения объектов для хранения автотранспорта и овощехранилища
- 1** Условный номер зоны размещения объектов капитального строительства

Обозначение характерных точек границ	Координаты	
	X	Y
1	347102.14	4325903.46
2	347102.40	4325903.46
3	347102.71	4325935.81
4	347113.66	4325936.15
5	347153.76	4325935.23
6	347158.25	4325935.15
7	347162.12	4325935.10
8	347195.12	4325934.88
9	347263.77	4325933.83
10	347263.23	4325902.58
11	347262.23	4325855.40
12	347261.99	4325832.22
13	347173.98	4325833.73
14	347131.93	4325834.36
15	347113.98	4325834.83
16	347108.39	4325834.96
17	347108.35	4325833.58
18	347105.35	4325833.62
19	347105.39	4325835.13
20	347102.88	4325835.17
21	347100.94	4325835.24
22	347102.04	4325897.82
23	347102.06	4325898.96
24	347153.59	4325898.22
25	347153.64	4325902.72
26	347102.40	4325903.46
27	347102.14	4325903.46
28	347102.06	4325898.96

20 0 20 40 60 м

Изм.	Кол.уч.	Лист	№ док.	Подп.	Дата				
						ОЧ.ПП			
Проект планировки и проект межевания территории, ограниченной ул.Нахимова, пер. Промышленный, ул. Полены Осипенко, ул. Вершинина в городе Томске									
Директор		Скрипник Г.А.				Проект планировки территории. Основная (утверждаемая) часть	Стадия	Лист	Листов
Проверил		Караваев В.Г.					ДПТ	2	
Разработал		Левченко И.И.							
Разработал		Анкудович Н.В.							
Разработал		Журавлева Т.А.				Чертеж планировки территории М 1:1000	ООО "АКМ-3"		