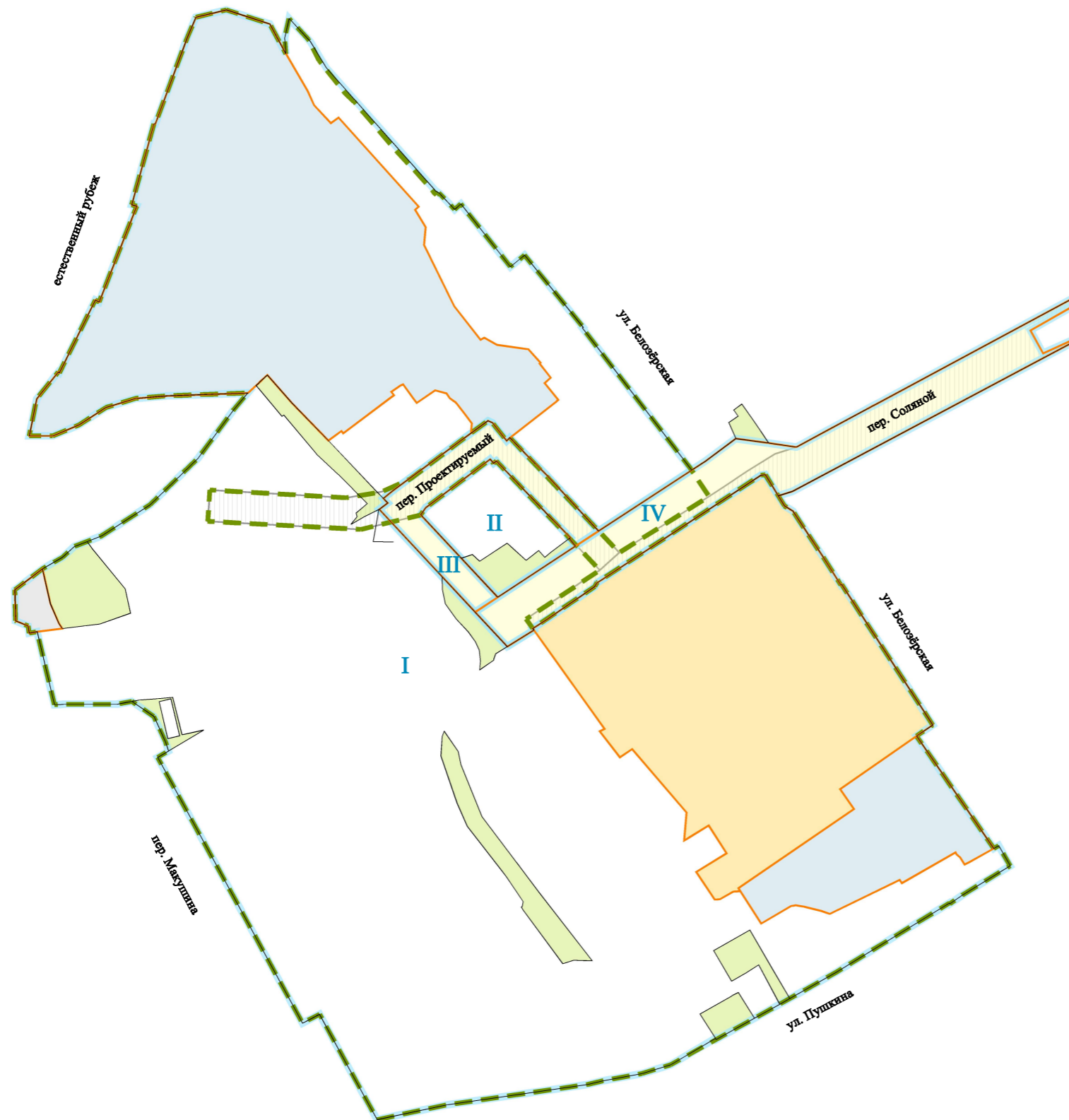





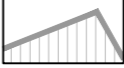
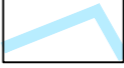

"Проект планировки и проект межевания территории, ограниченной пл. Соляная, ул. Пушкина, ул. Белозёрская, естественным рубежом (рельефом), пер. Макушина в городе Томске".

Чертёж планировки территории.

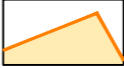
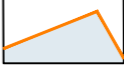
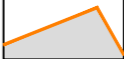
Приложение №1 к распоряжению
департамента архитектуры и градостроительства
администрации Города Томска
от _____ № _____





Условные обозначения:

-  Границы существующих элементов планировочной структуры - кварталы*
-  Границы существующих элементов планировочной структуры - улично-дорожная сеть*
-  Границы планируемых элементов планировочной структуры
- I** Условные номера планируемых элементов планировочной структуры
-  Устанавливаемые красные линии

Границы зон планируемого размещения объектов капитального строительства:

-  Границы зоны планируемого размещения объектов капитального строительства - для размещения среднеэтажной жилой застройки
-  Границы зоны планируемого размещения объектов капитального строительства - для размещения дошкольного, начального и среднего общего образования
-  Границы зоны планируемого размещения объектов капитального строительства - для размещения хранения автотранспорта

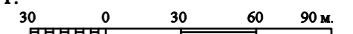
Границы зон территорий общего пользования:

-  Территория общего пользования
-  Территория общего пользования (улично-дорожная сеть)

Примечания:

1. Номера и координаты характерных точек границ планируемых элементов планировочной структуры представлены в Приложении 3;
2. Номера и координаты характерных точек границ зон планируемого размещения объектов капитального строительства и территорий общего пользования представлены в Приложении 3;
3. Для пер. Соляной и пер. Проектируемого предусмотрена реконструкция автомобильной дороги.

* Согласно Приказу Министерства и жилищно-коммунального хозяйства Российской Федерации №738/пр от 25 апреля 2017 г.



ДЕПАРТАМЕНТ АРХИТЕКТУРЫ И ГРАДОСТРОИТЕЛЬСТВА
АДМИНИСТРАЦИИ ГОРОДА ТОМСКА

**"Проект планировки и проект межевания территории,
ограниченной пл. Соляная, ул. Пушкина, ул. Белозёрская,
естественным рубежом (рельефом), пер. Макушина в городе Томске"**

Чертёж планировки территории.

(границы существующих и планируемых элементов планировочной структуры, устанавливаемые красные линии, границы зон планируемого размещения объектов капитального строительства и территорий общего пользования)

МБУ "Архитектурно-планировочное управление"

Директор		Н.В. Украинец
Начальник отдела ГП		М.А. Крапивко