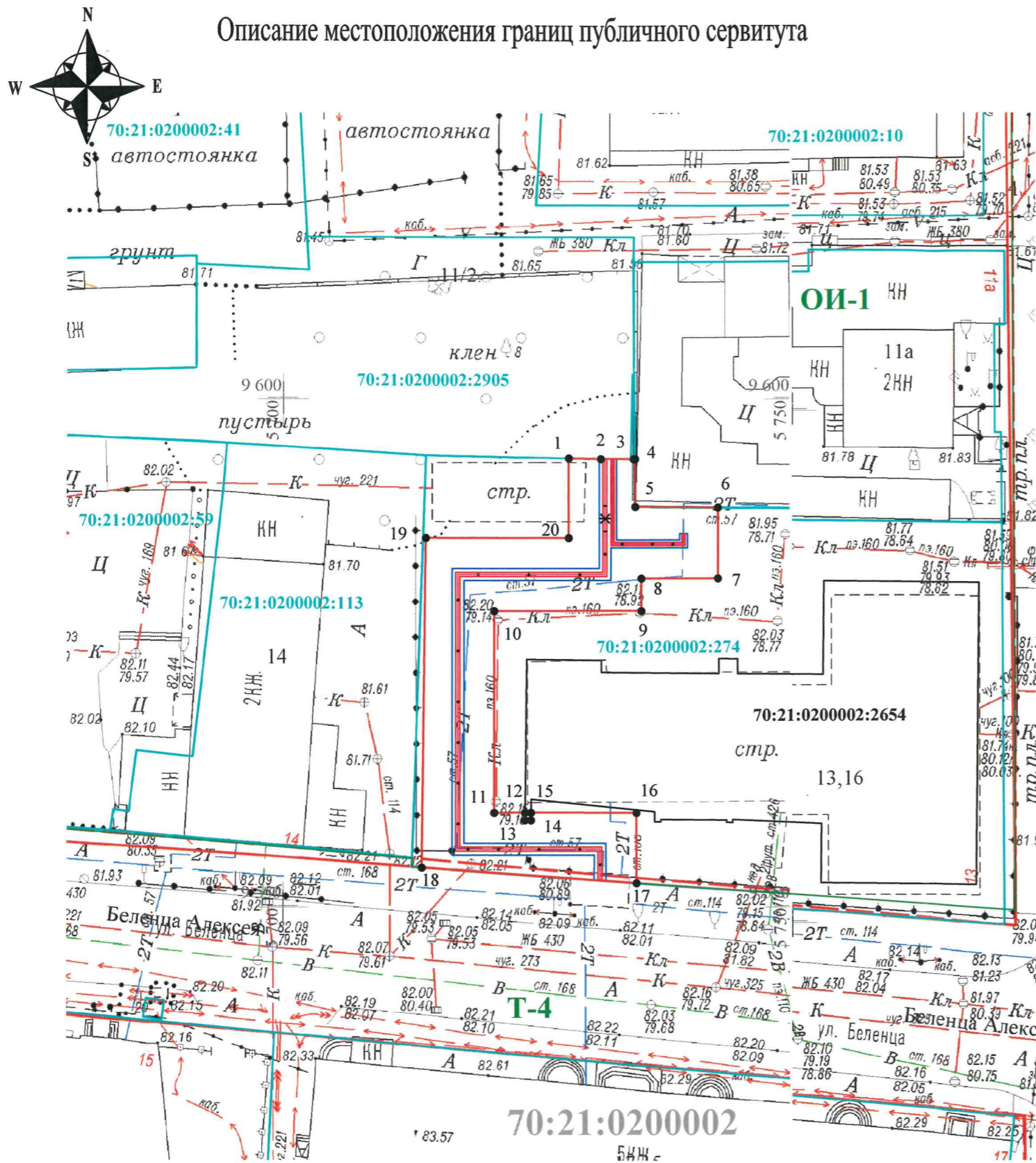


Описание местоположения границ публичного сервитута



Каталог координат: Система координат МСК-70 (зона 4)  
Метод определения координат: Картометрический

Перечень характерных точек	X	Y
1	350037.04	4325029.80
2	350037.03	4325032.85
3	350037.08	4325036.00
4	350037.08	4325036.33
5	350032.39	4325036.44
6	350032.47	4325044.61
7	350025.50	4325044.75
8	350025.33	4325037.19
9	350022.16	4325037.25
10	350021.88	4325022.76
11	350002.06	4325023.14
12	350002.11	4325026.17
13	350001.37	4325026.18
14	350001.38	4325026.78
15	350002.13	4325026.77
16	350002.32	4325037.13
17	349995.41	4325037.26
18	349996.54	4325016.07
19	350028.93	4325015.85
20	350029.20	4325029.95
1	350037.04	4325029.80

Площадь публичного сервитута: 527 кв.м.

Учетный номер 70:21:03:01:14:23/4  
Оформленные права на земельный участок  
собств. Кор. Муш  
20.11.2019  
подпись  
дата  
пост. № 569-з от 28.04.2008 об образ.

Условные обозначения:

- 1 - Характерные точки
- Проектная граница публичного сервитута
- Граница кадастровых земельных участков
- 70:21:0200002 - Номер кадастрового квартала
- 70:21:0200002:274 - Кадастровый номер земельного участка
- Проектное местоположение инженерного сооружения (тепловые сети)

Масштаб 1:500

АДМИНИСТРАЦИЯ ГОРОДА ТОМСКА  
ДЕПАРТАМЕНТ АРХИТЕКТУРЫ И ГРАДОСТРОИТЕЛЬСТВА

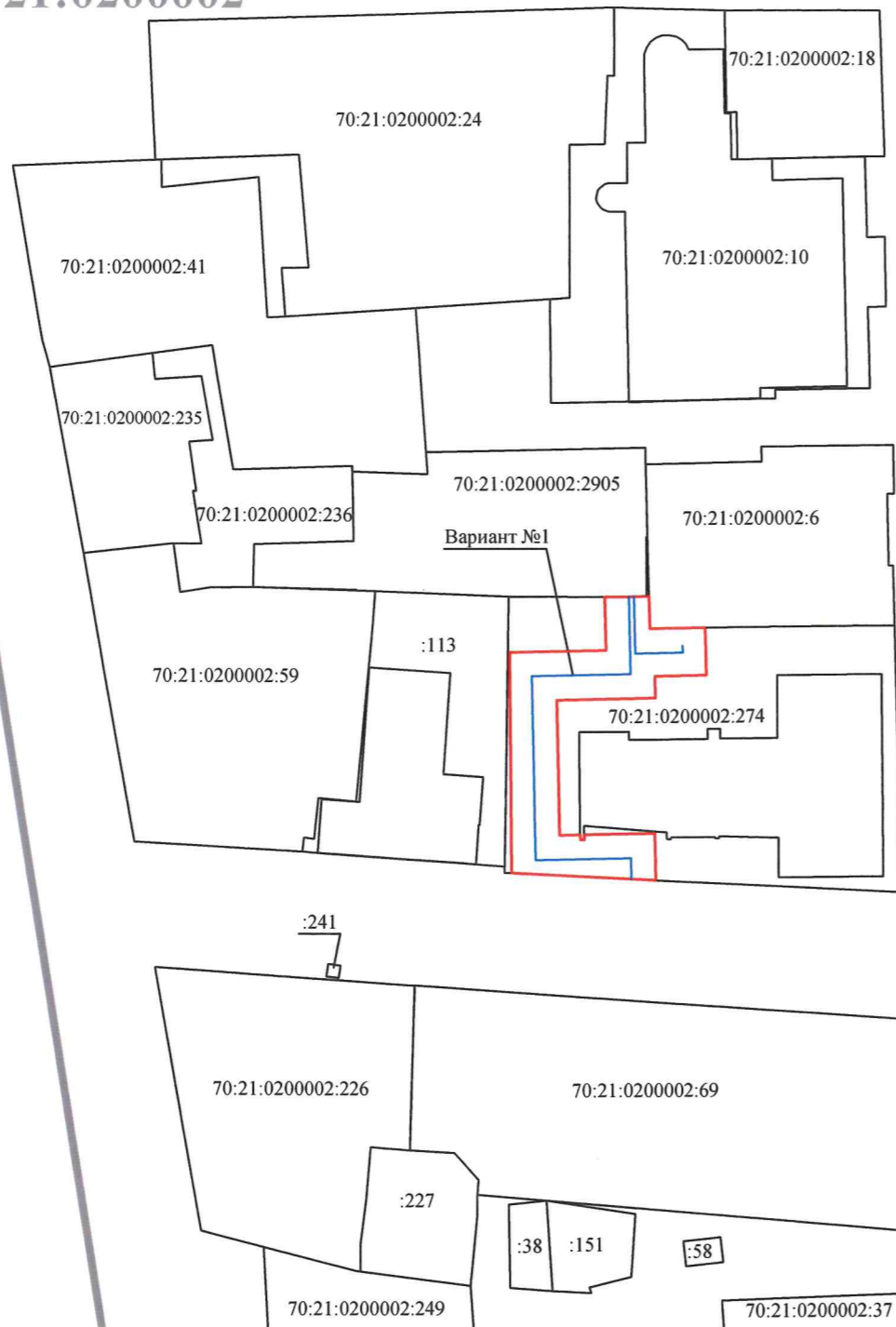
Местоположение: Российская Федерация, Томская область, Город Томск, г. Томск  
Территориальная зона: ОИ-1  
Цель установления публичного сервитута: "Реконструкция трубопровода от ТК-12-07 до ТК-12-07-1"

Начальник департамента	А.А. Макаров
Начальник отдела формирования земельных участков для транспортной, инженерной инфраструктуры и изысканий	И.Е. Евдунов
АО "ТомскРТС"	
Кадастровый инженер	А.В. Колмакова



## Фрагмент кадастрового плана территории

70:21:0200002



70:21:0200002:2636

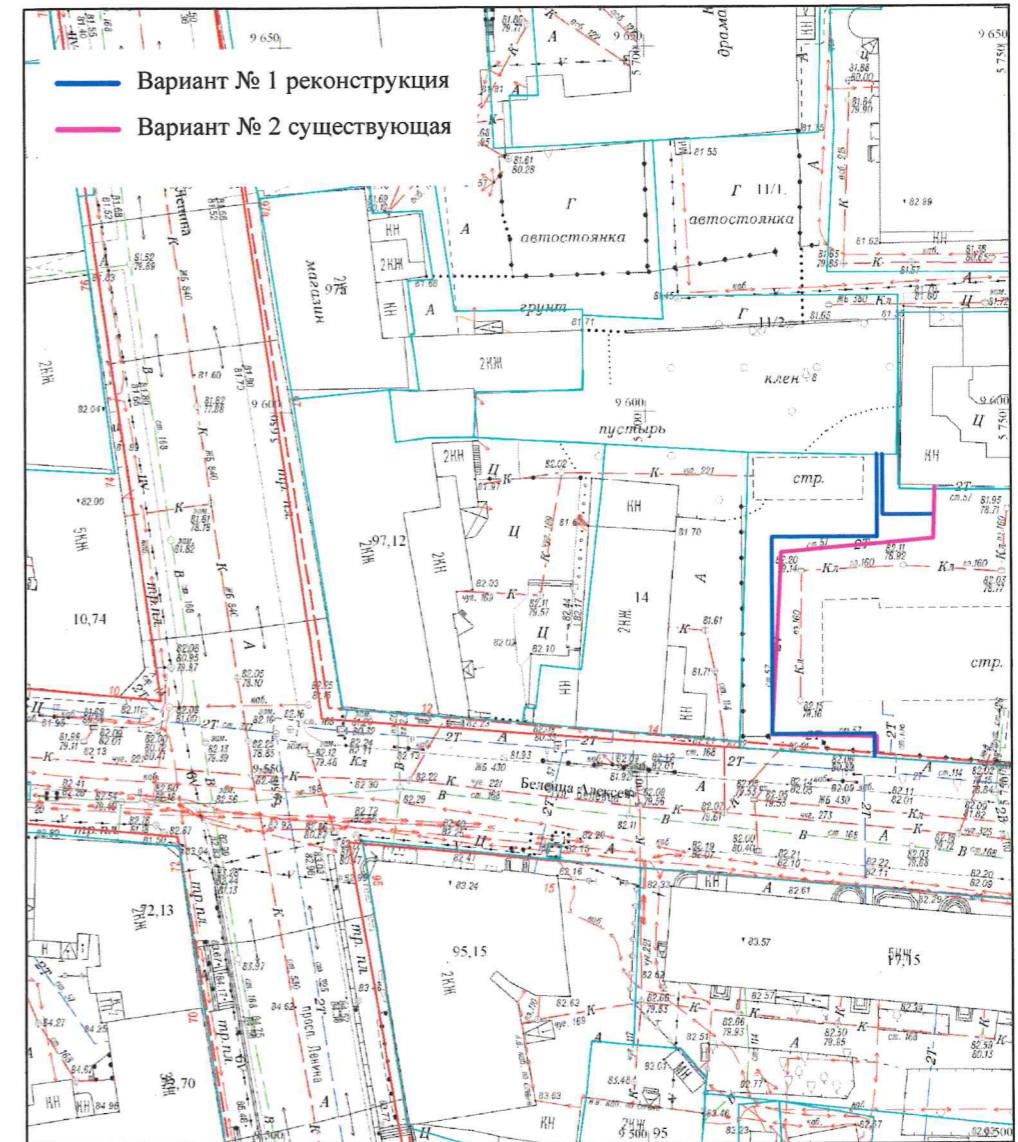
70:21:0200002:75

70:21:0200002:278

:241

:2430

## Изображение сравнительных вариантов размещения инженерного сооружения



Объект подключения - нежилое здание по адресу: г. Томск, пр. Ленина, 97/1 с кадастровым номером 70:21:0200002:2905. Земельный участок расположен вблизи земельных участков с кадастровыми номерами 70:21:0200002:6, 70:21:0200002:274, 70:21:0200002:113, 70:21:0200002:59, 70:21:0200002:236, 70:21:0200002:41. Возможность запроектировать ось теплотрассы по землям общего пользования отсутствует.

**Вариант № 1:** Запроектирован по наиболее короткому пути с учетом всех инженерных коммуникаций и самокомпенсации трубопровода. Протяженность 72 м.

**Вариант № 2:** Существующая тепловая сеть, подлежащая реконструкции.

Для реконструкции трубопровода от ТК-12-07 до ТК-12-07-1 необходимо размещение тепловых сетей диаметром 100 мм и 50 мм. Температурный график строящейся тепловой сети - 110/70 С. Давление сетевой воды - до 1,6 МПа. Трубопроводы тепловой сети прокладываются подземно в непроходном канале.

### Обоснование предполагаемого варианта размещения инженерного сооружения:

В соответствии с Постановлением Правительства РФ №787 от 05.07.2018 г. между АО «ТомскРТС» и Ветровым Геннадием Ивановичем заключен договор № 07.309.345.18 от 19.10.2018г. о подключении (технологическом присоединении) к системе теплоснабжения. При выполнении проектных работ предусматривается вариант наиболее целесообразного способа прокладки теплотрассы, в том числе с учетом необходимости обеспечения безопасной эксплуатации инженерного сооружения, обеспечения безопасности населения, существующих зданий, сооружений.

Договорные подписи

Взам. инб. N

Подпись и дата

Инб. N подл.